Escudo de Adjuntas

-EL ESCUDO:-

(DESCRIPCIóN técnica):

En campo de púrpura, un báculo o cayado puesto en banda bronchante sobre una rueca, con un copo y rodadero puesto en barra, y en jefe una estrella de ocho rayos, todo de plata, partido del mismo metal, con una banda de sinople.

Al timbre, corona mural de oro de cuatro torres, manzonada de sable, y adjurada de púrpura, y el escudo rodeado por sus frances y punta de dos ramas de cafetos con sus bayas al natural.

SIMBOLISMO:

El báculo o cayado es atributo de los patriarcas del Antiguo Testamento, y en el escudo de Adjuntas, representa al Patriarca- San Joaquín, padre de la Santísima Vírgen María, y patrono del pueblo.

La rueca - alude a las labores domésticas y simbolizan a Santa Ana, madre de la Santísima Vírgen María, y comádrona de la Villa.

La estrella - por último, representa a Nuestra Señora, que fué el don de Dios a la Santa pareja.

Las campanas y las cruces - aluden al nombre de la población, Adjuntas, derivado del hecho de que las misma estuvo adjunta tanto en su carácter como civil, a la vicaria, y a la municipalidad de Coamo.

Las cruces - están tomadas del blasón de Coamo (que también presenta campanas, si bien como parte de espadañas tienen su origen en los escudos de armas de la villa y del linaje de Illescas, nombre relacionado históricamente con la antigua Villa de San Blás.

Las ramas del cafeto - aluden al hecho de que Adjuntas ubica en la zona cafetalera de Puerto Rico.

La corona mural - es distintivo de los escudos de cuatro torres para significar que en tiempos de España obtubo de la Corona el privilegio de titularse " Villa "

Gobierno Municipal
Oficina del Alcalde
Apartado 1009
Adjuntas, Puerto Rico 00601
Tels. 829-3310 Y 829-2590

Rigoberto Ramos
Alcalde

Mensaje del Honorable Rigoberto Ramos Aquino
Alcalde de Adjuntas

A nombre de la Administración Municipal, les extiendo la más cordial bienvenida a la "Ciudad del Gigante Dormido". Adjuntas les ofrece una experiencia única a los verdaderos amantes de la naturaleza.

Es mi afán el que éste Municipio se convierta en un lugar digno de admiración tanto para el residente como para el visitante.

Que se conozca además de sus bellezas naturales, por su calidad humana y su desarrollo hacia una vida placentera y progresista, conservando sus valores históricos y culturales.

Que Adjuntas represente la hospitalidad, comodidad y atractivos para que cuando mencionen nuestro nombre sea imágenes positivas las que acudan a sus mentes.

Sean pues bienvenidos y que disfruten su estadía para su pronto regreso.

Adjuntas, donde un Gigante Duerme, arrullado por el canto de las aves, en un clima sin igual en la apacibilidad de los montes.

Hon. Rigoberto Ramos Aquino
Alcalde

Mensaje de :

Rafael J. Mirabal Linares
Director Oficina de Turismo
y Asuntos Culturales de Adjuntas

Adjuntas, es un pueblo de asombroso paisaje. Tiene 66.47 millas cuadradas de bellezas naturales; sus valles, montañas, ríos, y una interminable variedad de maravillas para descubrir y acercarlas más al corazón de Adjuntas.

Visite el Monte Guilarte, donde el hermoso paisaje está salpicado de Miramelindas y aves de plumajes de brillantes colores.

Nuestro pueblo ofrece más para el visitante amante de la naturaleza y el ambiente apacible. No solo es El Gigante Dormido, son sus barrios, su Hotel, sus Villas, su Monte de la Cruz, su Complejo Guarionex, su Casa Pueblo, sus Dulces de Cidra, su Café y otras tantas cosas que hacen de Adjuntas un lugar para visitar y recordar.

Por eso y más les extiendo una cordial bienvenida a Adjuntas, " " Ciudad del Gigante Dormido " y la gente despierta.

Rafael J. Mirabal Linares

Rafael J. Mirabal Linares

HISTORIA DE ADJUNTAS :

Según consta del documento original de la fundación de la parroquia de Adjuntas, librado en Puerto Rico el 11 de agosto de 1815, durante la gobernación del General Don Salvador Meléndez en la segunda decada del siglo XIX es que data la fundación de Adjuntas. Epoca de la promulgación de la histórica Cédula de Gracia.

Desde los primeros años del siglo XIX existía en el valle en que hoy está enclavada la población, un conglomerado de 20 (veinte) familias; lugar que se conoce como la Calle Canas.

Como la distancia hacía difícil la administración de los auxilios espirituales a los feligreses allí congregados, acordaron los vecinos, solicitar de las autoridades eclesiásticas la erección en el poblado de una nueva parroquia, y al efecto, eligieron por su representante a Don Diego Maldonado, apoderado del vecindario.

Don Juan de Jesús La Torre de origen isleño, donó el terreno que hace la plaza, y en donde estaba enclavada la Iglesia para aquel entonces.

En el 1831, según don Pedro Tomás de Cordoba, el territorio de Adjuntas aparecia constituido por cuatro barrios, aunque no mencionó los nombres.

El nombre de Adjuntas es una sustantivación del odjetivo a que se contrajo la frase nominal de "las tierras adjunteñas" que pertenecieron a la extensa jurisdicción de la antigua Villa de San Blas Illescas en el Valle de Coamo. Originalmente se conocia el partido (pueblo), como el "partido de las Adjuntas", luego perdió el artículo "las", quedando solo Adjuntas.

Para el 1848 se construye la primer Iglesia de "mampostería". Estuvo localizada en el lugar de la primera, en el centro de la plaza. En el 1861, se hallaba en completo deterioro y en 1882 se acordó la construcción de un nuevo templo. Mientras tanto, los servicios religiosos se ofrecían en la casa de Aparicio Dias. En el 1885, se trasladan a una tienda que habilitaron al lado de la alcaldía. En ese mismo lugar se construye la iglesia en el 1914. En el 1968 se construye la actual y ésta es restaurada y remodelada en el 1984. El primer sacerdote de Adjuntas lo fué el Padre Policarpo Pérez. El primer libro de bautismo de dicha parroquia comienza el 28 de agosto de 1815, con en de la niña Jacinta Santiago; el primer matrimonio fué el de Diego Maldonado y María Juana Alvarez, celebrado el 20 de diciembre de 1815. El primer entierro lo fué el de doña Tomasa Torres el 8 de noviembre de 1815.

La cárcel en Adjuntas se construye en el 1863 y el cementerio en 1865. La Guardia Civil descubre una sociedad secreta de propósitos separatistas en el 1872, año en que poseía una junta local de Instrucción. Para el 1879 contaba con seis (6) escuelas elementales. En el 1887, muchos vecinos de Adjuntas sufrieron en carne propia los rigores del "componte", siendo gobernador el tirano y cruel General Romualdo Palacios.

El 15 de junio de 1894, Adjuntas recibe el título de Villa, por Real Orden, privilegio y merced que nunca obtuvieron muchos de nuestros pueblos más importantes. Según J. Amador Meynera, en 1898 era este municipio un activo centro cafetalero y refiriéndose al cultivo de vainilla, afirmaba que la "planta de curación de Adjuntas" era única en el mundo.

Cambio de soberanía. Al terminar la guerra hispanoamericana en el 1898, la población fué ocupada por el ejército norteamericano el 9 de agosto del mismo año. Con el traspaso de poderes del gobierno Español al Americano, hubo muchos sucesos sangrientos, el más famoso ocurrió en Adjuntas. Estos en gran parte fueron cometidos por las partidas sediciosas, conocidos como los "Tiznaos".

Las primeras elecciones que se celebraron bajo el régimen norteamericano comenzaron en Adjuntas en julio de 1899 bajo el nombre de las elecciones de los cien días.

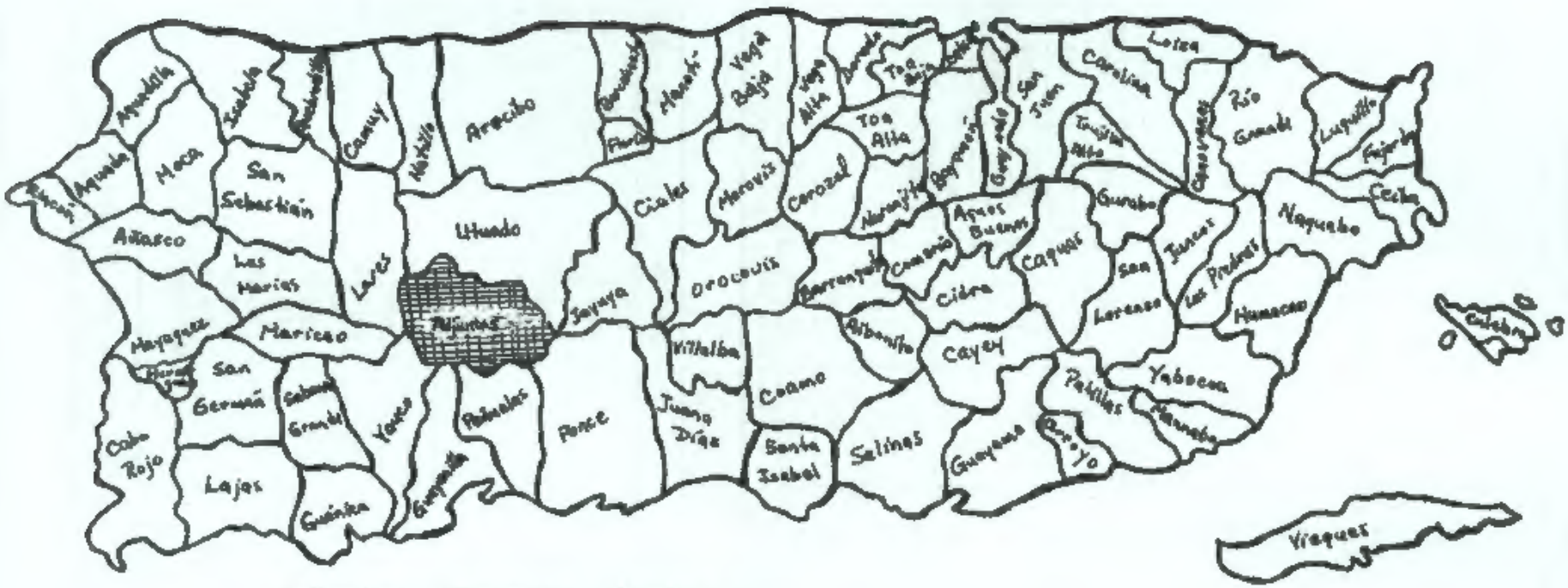

Adjuntas : Situación y Límites :

Limita al norte con Utuado, al Este con Ponce y Utuado, al oeste con Yauco y Lares y al sur con Guayanilla y Peñuelas.

Geograficamente corresponde a la región denominada la Cordillera Central, advirtiéndose estre sus accidentes orográficos mas notables el Monte Guilarte, el Cerro El Gigante, la Cuchilla de Juan González, el Monte Hormiga y el Cerro El Novillo.

Su sistema hidrográfico está constituido por los ríos Guayo, Cidra, Blanco, Tanamá, Limaní, Yahuecas, Guilarte, Vacas, Grande de Arecibo, Saltillo, Pellejas y Portugués, el Lago Garzas, la cascada del mismo nombre y numerosas quebradas.

CENSOS DE POBLACION POR BARRIO EN AJUNTAS : 1900 - 1980

BARRIO	1900	1910	1920	1930	1940	1950	1960	1970	1980
PUEBLO	1,963	1,406	1,729	2,376	3,856	5,262	5,318	5,319	5,239
CAPAEZ	1,266	1,241	1,051	1,112	1,235	1,081	855	800	896
GARZAS	1,425	1,204	1,206	904	1,173	1,632	1,298	1,370	1,357
GUAYABO DULCE	1,055	899	1,120	1,100	1,119	497	593	204	140
GUAYO	1,275	639	485	504	872	1,272	918	992	979
VEGAS ABAJO		690	735	467	722	543	478	985	1,200
JUAN GONZALEZ	1,235	803	1,072	1,390	1,199	983	787	575	682
PORTUGUEZ		510	633	449	507	404	390	345	218
PELLEJAS	1,521	1,269	1,255	1,303	1,559	1,287	731	642	692
PORTILLO	1,271	1,067	1,165	941	1,068	828	726	495	504
LIMANI	1,075	1,012	949	810	823	651	447	414	297
SALTILLO	2,098	1,843	1,847	2,030	3,164	2,166	1,861	2,055	2,296
TANAMA	752	620	754	577	774	1,094	1,277	1,119	1,036
GUILARTE	1,019	713	857	641	731	1,040	787	550	399
VEGAS ARRIBA	1,159	861	1,028	1,190	1,305	960	980	994	964
YAHUECAS	1,710	1,575	1,704	1,770	1,860	2,044	1,712	1,364	1,319
YAYALES	680	602	598	511	589	680	510	388	568
TOTALES	19,484	16,954	17,988	18,075	22,556	22,424	19,668	18,811	18,788

FUENTE : Censo de Población 1900 - 1980, U.S.Bureau of the Census, Washington, D.C.

ADJUNTAS : Area Superficial

BARRIOS	CUERDAS	MILLAS CUADRADAS
1. Adjuntas, pueblo	487.77	.74
2. Capáez	2,404.50	3.65
3. Garzas	4,231.92	6.42
4. Guayabo Dulce	1,815.97	2.76
5. Guayo	1,957.95	2.97
6. Guilarte	4,637.25	7.04
7. Juan González	1,960.24	2.97
8. Limani	2,344.96	3.56
9. Pellejas	2,370.15	3.60
10. Portillo	2,560.22	3.88
11. Portugués	1,305.30	1.98
12. Saltillo	4,767.78	7.23
13. Tanamá	3,554.08	5.39
14. Vegas Abajo	1,964.82	2.98
15. Vegas Arriba	2,981.58	4.52
16. Yahuecas	3,109.82	4.72
17. Yayales	1,355.68	2.06
TOTALES	43,809.99	66.47

Las áreas aproximadas de los barrios oficiales son calculadas del mapa oficial cuya base la provee el Mapa Topográfico del Servicio Geológico de los Estados Unidos (U.S.G.S.), y obtenidas mediantes el uso de planímetro.

MUNICIPIO DE ADJUNTAS

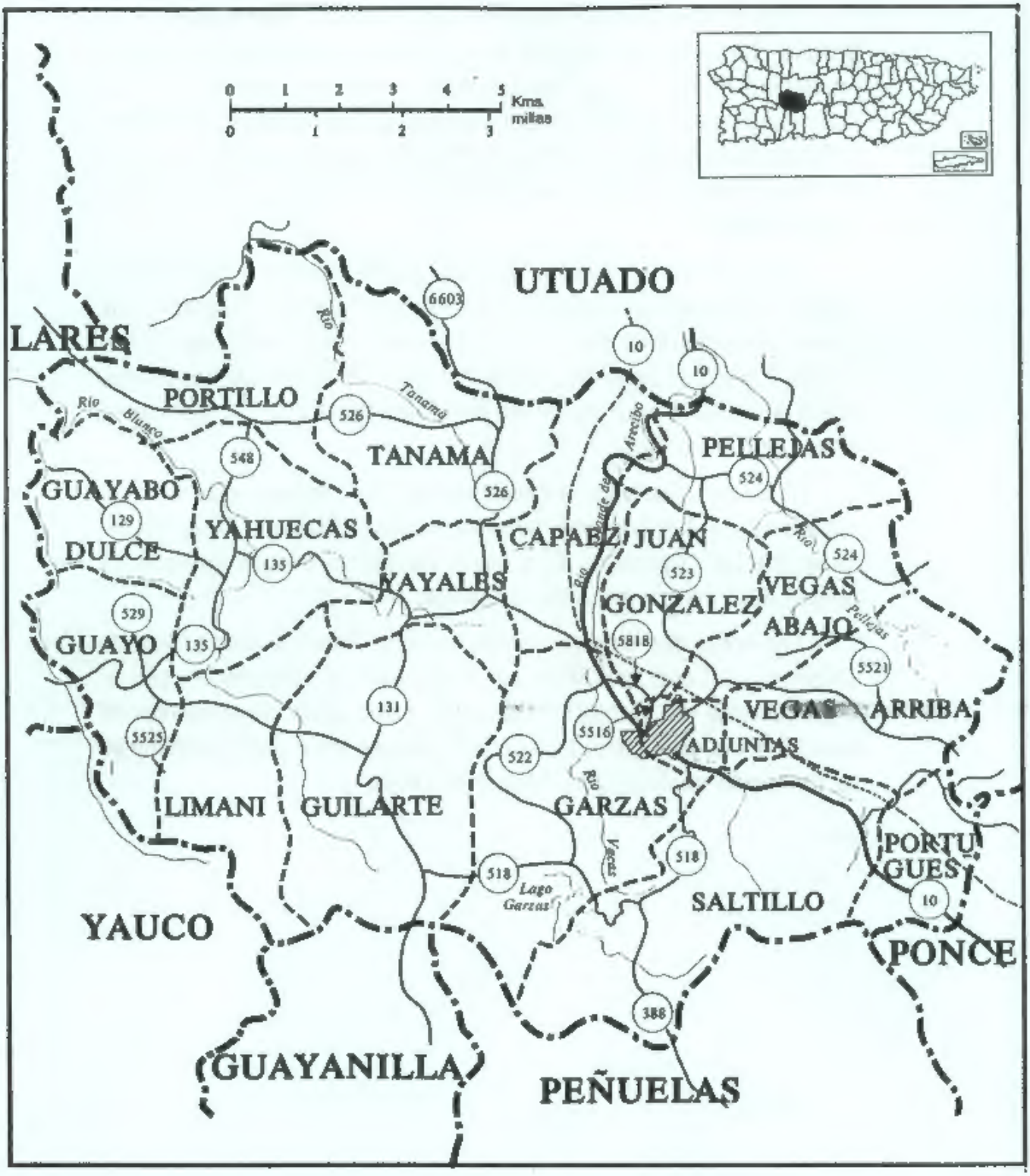

RESERVA FORESTAL GUILARTE :

Uno de los ecosistemas más importante de esta región es el Bosque, tanto por su flora y fauna típicas, como por su función reguladora en las reservas de aguas del norte, sur y oeste de la isla. Gran parte de su territorio es adquirido bajo el programa Administración & Reconstrucción de Puerto Rico (P.R.R.A.), pagándose treinta y tres mil, setecientos setenta y dos ($33,772.00) dólares por un total de 2,307 cuerdas.

En la actualidad cubre un área de 3,604 cuerdas, extendiéndose hasta los pueblos de Adjuntas, Guayanilla, Yauco, y Peñuelas. Sus puntos de elevación sobre el nivel del mar varían desde uno 760 m (2,493.4 pies) en lugares cercanos al Cerro de Plátanos, hasta unos 1,204.8 (3,953.4 pies) en el Pico del Monte Guilarte. Es el séptimo en altura en Puerto Rico.

El bosque cae bajo la denominación de " bosque muy húmedo, subtropical, y bosque muy húmedo montado bajo ". Presenta así caracteristicas físicas de ésta zona, siendo un bosque húmedo de temperatura baja, y precipitación pluvial alta.

Las áreas que comprenden los Picos de Monte Guilarte, Silla de Calderón, y Cerro de Mata de Plátanos son designadas por el Departamento de Recursos Naturales como área de preservación natural, por el valor científico que presenta el mismo, para el estudio de su formación geológica, su flora, y su fauna.

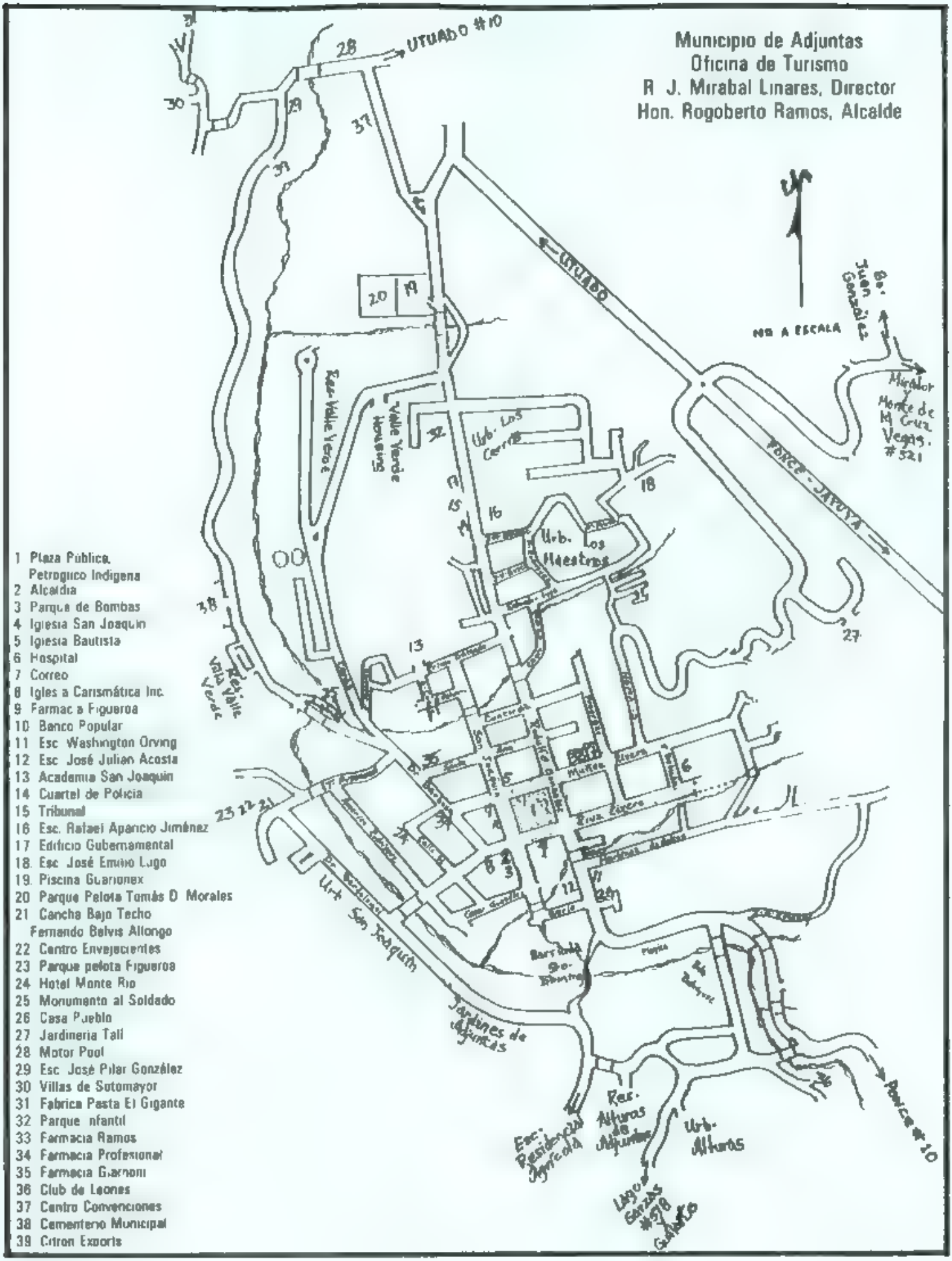
Municipio de Adjuntas
Oficina de Turismo
R. J. Mirabal Linares, Director
Hon. Rogoberto Ramos, Alcalde
UTUADO #10
UTUADO
PONCE - JAYUYA
NO A ESCALA
Bo. Juan González
Mirador y Monte de la Cruz Vegas. #521
Res. Valle Verde
Valle Verde Housing
Urb. Los Cerros
Urb. Los Maestros
Res. Villa Valle Verde
Urb. San Joaquín
Jardines de Adjuntas
Esc. Residencial Agrícola
Res. Alturas de Adjuntas
Urb. Alturas
Lago Garzas #578 Gallardo
Ponce #10
1 Plaza Pública, Petroglico Indigena
2 Alcaldia
3 Parque de Bombas
4 Iglesia San Joaquin
5 Iglesia Bautista
6 Hospital
7 Correo
8 Iglesia Carismática Inc.
9 Farmacia Figueroa
10 Banco Popular
11 Esc. Washington Orving
12 Esc. José Julian Acosta
13 Academia San Joaquin
14 Cuartel de Policia
15 Tribunal
16 Esc. Rafael Aparicio Jiménez
17 Edificio Gubernamental
18 Esc. José Emilio Lugo
19 Piscina Guarionex
20 Parque Pelota Tomás D. Morales
21 Cancha Bajo Techo Fernando Belvis Allongo
22 Centro Envejecientes
23 Parque pelota Figueroa
24 Hotel Monte Rio
25 Monumento al Soldado
26 Casa Pueblo
27 Jardineria Tali
28 Motor Pool
29 Esc. José Pilar González
30 Villas de Sotomayor
31 Fabrica Pasta El Gigante
32 Parque Infantil
33 Farmacia Ramos
34 Farmacia Profesional
35 Farmacia Giarnoni
36 Club de Leones
37 Centro Convenciones
38 Cementerio Municipal
39 Citron Exports

RESUMEN DE DATOS DE ADJUNTAS :

1. Adjuntas se fundó originalmente el 11 de agosto de 1815.
2. La población se encontraba en lo que es la Calle Canas.
3. El nombre de Adjuntas es una sustantivación del adjetivo de la frase "Las tierras Adjuntas", que luego se convirtió en "Las Adjuntas, y más tarde pierde el artículo "las", quedando solamente el nombre ADJUNTAS.
4. El fundador lo fué Don Diego Maldonado.
5. San Joaquín y Santa Ana son nuestros patrones a petición de Don Juan de Jesús La Torre, quien donó el terreno que hace la plaza, y en aquel entonces el atrio de la Iglesia.
6. La Iglesia se encontraba en el centro de la plaza.
7. El primer párroco lo fué José Policarpio Pérez.
8. El primer bautismo celebrado fué el de la niña Jacinta Santiago, hija de Manuel Santiago y Rafaela Torres
9. El primer matrimonio celebrado fué el de Don Diego Maldonado y María Juana Alvarez.
10. El primer entierro fué el de Tomasa Torres.
11. El primer alcalde lo fué Juan José Vázquez en 1815.
12. Hasta el 1822 la alcaldía era un anexo a la de Utuado.
13. En 1855 el "Colera Morbo" ataca a todo Puerto Rico excepto a las poblaciones de Adjuntas y Yauco.
14. En el 1860, comienza una oleada de inmigrantes hacia Adjuntas oriundos de Mallorca, Cataluña, Islas Canarias, Islas Baleares, Córcega y Venezuela.
15. En el 1863, se construye la primer cárcel de Adjuntas.
16. En el 1865, se construye el cementerio al final de la calle San Joaquín (norte).
17. Para el 1871, Adjuntas era considerado como un gran centro de veraneo en Puerto Rico, existió un famoso hotel llamado "La Adjunteña", propiedad del Sr. Ginestre.
18. En el 1872, la Guardia Civil descubre una sociedad secreta con propósitos separatistas.
19. Adjuntas es el segundo pueblo en ser debidamente planificado en el 1880.
20. En el 1883 Adjuntas se encontraba entre los pueblos de mayor población de Puerto Rico.
21. En el 1885, el café de Adjuntas y Yauco eran considerados principales del mundo.

22. Los compontes ocurridos en 1887 tuvieron sus comienzos en Adjuntas.
23. En el 1892, se fundó la Logia Masónica "Luz de la Montaña 25" siendo su primer Venerable Maestro Rodulfo González y del Castillo.
24. El 15 de junio de 1894, se le otorgó el título de "Villa" a nuestro pueblo.
25. En el 1895, ocurre un alzamiento en los pueblos de Yauco y Adjuntas Año también en que una plaga conocida como "vaquita" arrasó los cafetales de Adjuntas.
26. La población fué ocupada por el ejército norteamericano el 9 de agosto de 1898.
27 El caso más famoso y sangriento de los Partidos Sediciosas ocurrió en Adjuntas.
28. En el 1898, Adjuntas se encontraba entre los diez pueblos con más superficie cultivada de café.
29. En el 1899, se celebraron las primeras elecciones bajo el régimen norteamericano, comenzando en Adjuntas Estas elecciones se conocen como "las elecciones de los cien días".
30. El récord de lluvia en Puerto Rico lo tiene Adjuntas con veintitrés (23) pulgadas en veinticuatro (24) horas. Esto ocurrió en el huracán San Ciriaco en el 1899.
31. En el 1900, se establece oficialmente la Iglesia Bautista, su primer pastor lo fué A. B. Rudd.
32. En el 1901, existió en Adjuntas la mina Córcega donde se explotaba cobre comercialmente, era propiedad del Sr Santiago Pietri
33. En el 1902, ocurrió en Adjuntas un motín de serias proporciones.
34 En el 1903,se pensó establecer la Universidad de Puerto Rico en Adjuntas.
35. El primer automóvil que se trajo a Adjuntas, fué el 1913 y era propiedad de Don Juan Cruz Bosch.
36. En el 1936, Fernando Belvis Allongo ganó Medalla de Plataen los Juegos Centroamericanos.
37. En el 1937, se establece el Proyecto Castañer en la jurisdicción de Adjuntas.
38. Para el 1940, según el censo Federal, Adjuntas era el segundo pueblo más blanco, en Puerto Rico, hablando racialmente, con un 95.4%.
39. En el 1943, se fundó la Cooperativa de Cosecheros de Cidra.
40. En el 1945, existía en Adjuntas una planta de curación de Vainilla, única en el mundo.
41. En el 1946, se fundó e "Club de Leones" siendo su primer presidente el Lcdo. Arturo Rivera Ramos.

42. En el 1949, se celebra la primera "Santa Misión", más de seisientas (600) personas recibieron la Santa Comunión.
43. En el 1950, se inaugura el primer Centro de Salud construido en la Isla.
44. En el 1960, se inaugura la primer oficina bancaria en Adjuntas.
45 Fernando Luis Báez, adjunteño, primer Puertorriqueño ganar Medalla de Oro en los Juegos Panamericanos
46. La temperatura Récord más alta en Adjuntas fué de 90 grados el 29 de mayo de 1973.
47. En el 1973, los "Gigantes de Adjuntas" se proclamaron Campeones del "Volleyball" Superior en primer temporada.
48. La temperatura récord más baja en Adjuntas fué de 44 grados el 7 de febrero de 1975.
49. El 17 de junio de 1975, Eduardo Vera, adjunteño, estableció el récord nacional en los diez mil metros en Ponce.
50. En el 1975, se crea el Escudo, Bandera e Himno de Adjuntas.
51. El barrio más grande de Adjuntas, es Saltillo, con 4,767.78 cuerdas de un total de 43,809.99 cuerdas.
52. El río más grande de Puerto Rico es el Río Grande de Arecibo, el cual nace en Adjuntas.
53 El tercer pueblo sobre el nivel de mar es Adjuntas con 1,700 pies.
54. El Monte Guilarte es el séptimo sobre el nivel del mar con una altura de 1,205 metros
55. El primer "Zip-Code" de los Estados Unidos es el de Adjuntas 00601.
56 Los Adjunteños:

a· Rafael de Jesús Cordero fué el primer auditor de Puerto Rico
b. Arístides Moll Boscana fué el Iniciador del modernismo en Puerto Rico
c: Dr. Fernando E Rodriguez Vargas, descubrió la bacteria que causa la carie dental.
ch· René Jimenez Malaret, es uno de los mejores ensayistas y cuentistas de Puerto Rico.
d· Ramón E. Rentas Ballester, es uno de los mejores humoristas en Puerto Rico.
e. Joe Wallace Ramos, uno de los mejores caricaturistas en Puerto Rico.

DATOS ADICIONALES DE ADJUNTAS :

PATRONO RELIGIOSO

Hace años las fiestas en honor a San Joaquín se celebraban a principios de agosto, posteriomente por cambios ocurridos en el Santoral Católico cambio la fecha del patrón al 11 de julio.

Anteriormente la Iglesia estaba al lado sur de la actual Alcaldia, pero desde mayo de 1968 la misma está ubicada frente a la plaza de recreo, también al lado sur del pueblo.

Economia

Los productos que más vida han dado al pueblo y su economía son el café y la cidra. El café es de todos conocidos en la zona central donde el clima es favorable y Adjuntas se beneficia enormente de esa situación siendo un gran productor Hasta una torrefactora (Café Adjuntas) está localizada para sacar mejor provecho de su cultivo y lograr ventas más comodas del grano por los caficultores. Ademas, el café Madre Isla, patrocinado por Casa Pueblo.

A todo esto hay un detalle muy importante y es que además de ser baluarte cafetalero, cuenta con el 94% de la producción de cidra, cítrica que utiliza para exportar y ser utilizada en diversos usos. En Adjuntas se cultiva y se procesa una fruta que sale en barriles fermentadas al exterior. Eso ha hecho posible que cuenten con organizaciones de agricultores y centro de ventas para asegurar y mantener un mejor mercado agricola.

Otros renglones de importancia lo son, china, guineo y otros de orden menor que comparados con los otros lugares resultan bastantes: quiere decir que este pueblo es totalmente agricola.

LUGARES DE BELLEZA NATURALES O HISTORICOS

Es muy famoso el Monte Guilarte area de recreación y el septimo más alto en la isla. Lago Garzas, en la ruta PR 518. El mirador de Vegas Arriba, lugar de un dominio panoramico hacia el pueblo. La Piedra Escrita, rastros indígenas; Hacienda El Muerto, Hacienda La Arbela, y las ruinas de Las haciendas Pietri y Bareal. Como una dedicación póstuma a los héroes de guerra se les ha dedicado un monumento en las cercanías del pueblo El Complejo Recreativo Guarionex, con su piscina semi-olimpica reinagurada en junio de 1989.

LA CIUDAD DEL GIGANTE DORMIDO

Hacia la parte suroeste se divisa sobre la cordillera una figura humana de grandes dimenciones acostada, figura que le han llamado por su parecido, El Gigante Dormido, nombre que también han adoptado al pueblo.

Otro nombre por el cual lo conocen (al pueblo) es como la Suiza de América, por su agradable clima durante todo el año. Se han registrado bajas temperaturas hasta 56 grados F.

DEPORTES

En deportes han sobresalido Fernando Luis Báez, quien en el levantamiento de pesas se llenó de glorias copando honores en y fuera de la Isla en competencias internacionales, le llaman El Pequeño Gigante, Tomás D (Tato) Morales, atleta olimpico, Fernando Belvis y Jorge Altieri, volleyball y baloncesto, Eduardo Vera y Pedro Serrano, atletismo

Por lo descrito captamos que el atletismo acupa un lugar de preferencia en los deportes, seguido por el volleyball y baloncesto, en la ciudad que no está dormida y si muy pendiente y en marcha con las exigencias del futuro

El que visite Adjuntas por más de un día, puede hospedarse en el Hotel Monte Rio, o Las Villas de Sotomayor Eso si, le recomendamos trate de consumir su agua pura, la que utiliza una cervecería, llevándola en camiones tanques para eleborar su cerveza

INFORMACION LAGO GARZAS .

En la carretera 518 construido a finales del 30 pricipios del 40; como proyecto hidroeléctrico El ingeniero lo fué el Hon Roberto Sanchez Vilella.

El Lago Garzas se forma en la vertiente del Río Grande de Arecibo, al igual que el Dos Bocas, el Caonillas, el Viví, el Adjuntas y el Pellejas.

Está situado a unos 5 kms.(3 millas) al sudeste de la población de Adjuntas, a 734 metros (2,415 pies) sobre el nivel del mar, lo que lo hace el segundo más alto de la isla, después del Guineo

Cubre un área de drenaje de 16 kms. cuadrados (6 25 millas). Su capacidad original fue de 4,700 acres/pies

La profundidad promedio es de 13.3 metros y la máxima 61.6 metros.

ADJUNTEÑOS DISTINGUIDOS

Antonio Alvarez Rivera - 1944

Profesor, Atleta, en el deporte de las pesas ganando dos campeonatos y un sub-campeonato. Escritor, autor de numerosos poemas, cuentos y la novela "El Remanso Impugnado" Obtiene el segundo lugar en el Certamen auspiciado por el comité del Sesquicentenario de Eugenio María de Hostos, con el poema "Hostos, Conciencia y Saber"

Juan Garrastegui - 1893

Maestro, Superintendente de escuelas, escritor-autor de la novela "La Altura" Cuentos, Poemas y artículos sobre el pueblo Adjunteño

Julio Martínez de Andino - 1909

Ingeniero- Auxiliar de Estudios del Gobierno de la Capital Ingeniero Auxiliar de Construcción del Departamento del Interior

Ingeniero Contratista de Obras Públicas y Privadas

Pelegrín López de Victoria - 1850

Periodista, poeta, cuentista

Fomentó los certamenes literarios y educativos en Yauco

Rafael de Jesús Cordero 1899-1974

Se distinguió como uno de los economistas más importantes de Puerto Rico Profesor y precursor del Departamento de Economía en la Universidad de Puerto Rico

Primer puertorriqueño en ocupar el cargo de Auditor de Puerto Rico, nombrado por el Presidente Roosevelt en el 1943. Primer contador de Puerto Rico

Alexis Massol González - 1943

Ingeniero Civil - Laboró con la Autoridad de Carreteras, Autoridad de Tierras, Constructora San Miguel, Administración de Colegios Regionales a cargo construcción, Colegio Regional "La Montaña" Fundador Taller de Arte y Cultura de Adjuntas. Expuso en las Naciones Unidas la problemática ambiental de P R. Ha cultivado los géneros literarios Poesía, ensayos y cuentos.

Ricardo Cordero -1915

Destacado en Medicina y Neurocirugía

Autor de novelas y cuentos

Aristides Moll Boscana 1885-1964

Poeta, periodista y cuentista.

Ocupó grandes puestos en el gobierno federal.

Josefina Moll Boscana 1887-1966

Poetisa y Cuentista

Fué secretaria de la Embajada de España en Washington D C.

Fernando E. Rodríguez Vargas 1888-1932

Militar, Odontólogo y Científico

Descubrió la bacteria que causa la caries dental.

Es el único puertorriqueño cuyo busto aparece en Washington D C.

René Jimenez Malaret - 1903

Poeta, ensayista, dramaturgo, traductor y periodista

Lcdo Rafael Bosh - 1899

Abogado, poeta y escritor.

Asesor jurídico del Comité de Asuntos Insulares del Senado de E.U.

Asesor Jurídico en los Consulados Generales de Chile, Ecuador Argentina, Perú, Venezuela, Colombia y otros

Jesús María Benítez - 1893

Comerciante, poeta y escritor

Director de la Cámara de Comercio 1972-1928

Jaime Rullán Mayol - 1911

Agricultor, Representante a la Cámara por el Distrito 23.

José Antonio Nieves Pérez - 1920-1987

Músico, Autor del Himno de Adjuntas.

Reynaldo Marcos Padua

Profesor, escritor

Angelita Bosch 1895-1974

Farmacéutica, de las primeras mujeres farmacéuticas en Puerto Rico

Fernando L. Baez -1941

Atleta distinguido en el deporte de las pesas.

Tres veces campeón Centroamericano

Primer atleta puertorriqueño en lograr Medalla de Oro en los Juegos Panamericanos 1967

Fernando M. Belvis Allongo

Destacado jugador de Volleyball en y fuera de Puerto Rico

Medalla de Plata en los juegos Centroamericanos del 1936.

Trabajó por muchos años como Director de la Defensa Civil de Adjuntas.

Joel Folguera Belvis - 1954

Ingeniero Naval.

Primer premio en Feria Científica Mundial en el año 1972

Coronel Antonio Rodríguez Beliñas

Primer puertorriqueño ascendido al rango de General en la Reserva del Ejército de Estados Unidos en Puerto Rico.

Hon. Rigoberto Ramos Aquino

Nació en Adjuntas el 2 de febrero de 1931 farmaceutico, Alcalde del Pueblo de Adjuntas en los terminos 1968 al 1971, 1976 al 1979 y reelecto en el 1988 Casado con doña Blanca González tienen 3 hijos, Mildred, Ivette y Rigoberto Jr

El 30 de septiembre de 1989, recibe la Copa Egea, premio que se otorga a un Farmaceutico de cada Estado de la nación y se incluye a Puerto Rico, que se haya destacado en la fase cívica, social, profecional o política en toda la isla.

ALCALDES DE ADJUNTAS DESDE 1815-1989

(x - Teniente a Guerra)

1. Juan José Vázquez..... 1815
2. Juan Pagán..... 1817
3. Tomás Torres..... 1818
4. Tomás Torres..... 1824
5. Juan Torres..... 1825
6. Juan José Vázquez..... 1827
7. Francisco Torres de Mercado (x)..... 1829
8. Juan Bosch (x)..... 1832
9. Gabino Torres..... 1838
10. Isidoro Rodríguez Feliciano..... 1842
11. Tomás Acevedo..... 1843
12. José Bosch (x)..... 1846
13. Tomás Rodrigo..... 1847
14. Antonio Joaquín Porrata..... 1849
15. Escolástico Fuentes..... 1849
16. José Bosch..... 1849
17. Antonio Porrata..... 1849
18. José Palma & Ortega..... 1850
19. Luis Chiesay Granados..... 1851
20. Don Tomás Acevedo..... 1852
21. Don Luis Chiesa..... 1852
22. Francisco Rivera..... 1853 - 56
23. Sebastián Porrata..... 1859
24. Juan Mata Fernández..... 1859 - 60
25. Antonio Mondejar..... 1861
26. Casimiro Torres Díaz..... 1863
27. Carlos Gavarín..... 1864
28. Antonio Reguera..... 1866
29. Carlos Gavarín..... 1868
30. Dapena..... 1869
31. Antonio Camus..... 1870
32. Luis Cuveljé..... 1871
33. José Melitón Maestre..... 1872
34. Tomás Oliver..... 1872
35. Rafael Rodríguez Zeno..... 1872

36. Rodulfo González.....1873
37. Jaime Olivero.....1874
38. Ramón Sánchez.....1875
39. Ramón Sánchez Pesquera.....1876
40. Manuel González Bringas.....1876
41. José Melitón Maestre.....1876
42. José Aparicio.....1879
43.Manuel Boscana Valdivieso.....1880
44. Manuel Boscana Valdivieso.....1881
45. José Aparicio.....1882
46. Armendaris.....1882
47.José Roig Colomer.....1883
48. Isidro Uriarte.....1885
49. Aheran.....1885
50.Marcelino Romani.....1885
51. Marcelino Romani.....1886
52. Lorenzo Muñoz.....1886
53. Lorenzo Muñoz.....1888
54. Demetrio Santaella.....1890
55. Reyes.....1891
56. Joaquín Ferrer y Vidal.....1892
57. Enrique Carrizo.....1893
58. Joaquín Aldea Berenguez.....1893
59. José Garrigó.....1894
60. José Garrigó.....1895
61. Matías Ferrer.....1896
62. Francisco Nabre.....1897
63. José Garrigó.....1898
64. P. A. Puig.....1898
65. Pablo Jus.....1898
66. José Garrigó.....1899
67. Lorenzo Bosch.....1901
68. José Jiménez.....1902
69.Manuel Garrastegui Ferrer.....1903
70. Américo Rodríguez.....1905
71. Antonio Conde Toro.....1911

72. Francisco Pietri.....1915
73. Alfredo Palmieri.....1921
74. Juan Cruz Bosch.....1924
75. José Victor Bosch.....1925
76. José A. Irizarry Quiñones.....1928
77. Camilo Rodríguez Serrano.....1929
78. Antonio L. Palmieri.....1930
79. Luis Bartolomei.....1933
80. Ildefonso Rivera.....1933
81. Juan Cruz Bosch.....1934
82. José Pilar González.....1937
83. Joaquín M. Andino.....1941
84. José B. Barceló.....1944
85. José B. Barceló.....1948
86. Gustavo E. Acevedo.....1952
87. José B. Barceló.....1956-68
88. Rigoberto Ramos.....1968
89. Ismael Ríos.....1972
90. Rigoberto Ramos Aquino.....1976
91. Carlos A. Torres.....1980-88
92. Rigoberto Ramos Aquino.....1989

LEYENDA :

LA MONTAÑA DEL GIGANTE

Cualquiera que haya ido a Adjuntas, habrá notado al sudeste del pueblo, entre las montañas de la cordillera que cincunda el valle una montaña que presenta la forma de un hombre con la cara hacia arriba.

Hay una leyenda entre las gentes de aquel lugar, que da un origen muy curioso a tal apariencia, y es la siguiente ;

En tiempo muy remoto, existió, como señor y solo habitante de toda la comarca, un enorme gigante, cuya cabeza se asomaba fácilmente sobre las más elevadas cumbres, y cuyos brazos cuando estaba dormido se extendían a lo largo de todo el diámetro del valle.

Grandes habían sido los esfuerzos de las tribus de indios vecinos, para desalojar de su posesión al coloso y apoderarse de las fértiles tierras, tan inútilmente codiciadas por los más bravos caciques.

Cierto día, estando un indio brujo haciendo conjuras, vió sobre el cristal de la fuente donde aparecían las visiones que evovaba la forma del gigante completamente dormido. Este consultó sus señales y pudo llegar al conocimiento de que podia ser muerto, hiriéndosele en el ojo derecho con una flecha envenenada. Rápido como el rayo, corrió el brujo hasta la cúspide del cerro más próximo, y desde allí, con puntería certera, disparó su fecha en la dirección indicada. El gigante hizo una convulsión, se sentó de repente y dió un puñetazo, con el que hizo hueco en la falda del monte, por donde se precipitó enseguida una torrente de agua fresca y espumosa. Luego dió un alarido y se dejó caer en la misma posición quen antes para no levantarse más.

Nadie vió mover el cuerpo del enorme gigante, por temor a que despertase de lo que ellos creían encantamiento, y con los años y siglos se petrificó, formando lo que ahora se conoce con el nombre de La Montaña del Gigante.

El raudal de agua, es el magnifico chorro que suerte hoy de ese importante líquido, a los pobres vecinos de Salsipuedes y que llamamos El Chorro de Doña Pilar.

Recopiladas por J. Alden Mason
Editados por Aurelio M. Espinosa

Puerto Rican Folk-Lore & Folk-Tales
The Journal of American Folklore
Vol. 40 oct.- dec. 1927 No. 158

LA BANDERA

La bandera de Adjuntas deriva su simbolismo, y parte de su diseño del Escudo de la población.

Una banda blanca divide diagonalmente en dos triángulos irregulares; el superior color violeta y el inferior, verde.

En el centro de cada uno de los triángulos lleva una cruz de illesca blanca. En este caso la cruz también simbolizan a San Joaquin y Santa Ana.

COLORES:

BLANCO — PUREZA

VIOLETA - MANTO SAN JOAQUIN

VERDE - VEGETACION

HIMNO DE ADJUNTAS

Por: José A. Nieves Pérez

Oh divina inspiración
Oh divina inspiración
Oh divina inspiración
Con patrio orgullo te dedico mi canción
Eres mi cuna.

Adjuntas es mi amor.

Bendito seas sagrado suelo,
Bendito seas nido de amor,
En tus entrañas, guardas anhelo,
De extraño suelo.

Adjuntas es mi amor.

En tus mujeres florece la dulzura
Y la ternura de madre angelical;
Flores de otoño, jazmines y claveles;
De todo el año, amor primaveral.
Tus fieles hijos, hombres vehementes
Hombres valientes de corazón,
Que tus entrañas broto contigo.
Por darte orgullo y bella inspiración
Bendito seas sagrado suelo
Bendito seas nido de amor,
rizada joya de verde aliento
y mil recuerdos...

Adjuntas es mi amor.



Bandera de Adjuntas